










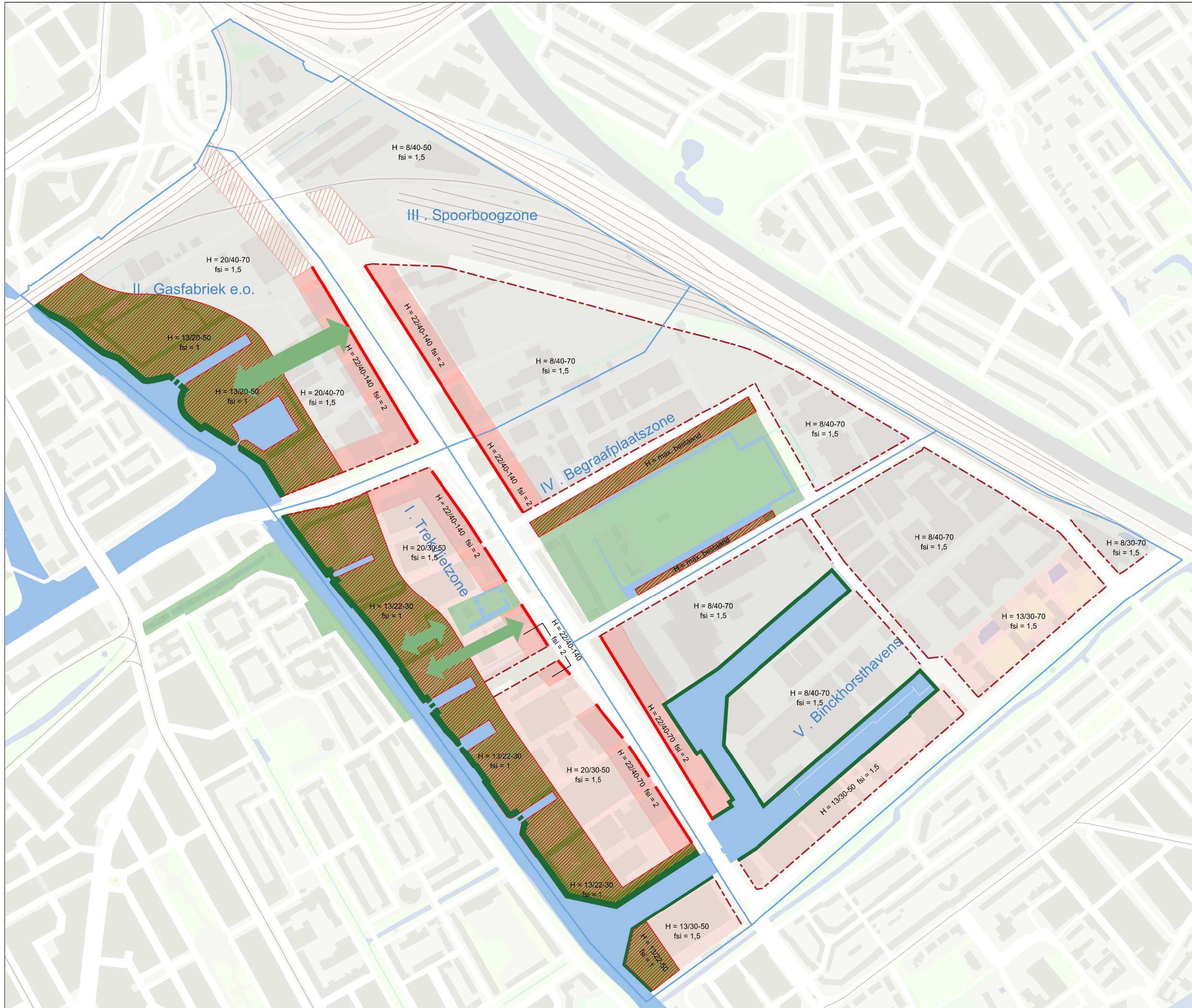


# BINCKHORST

## Regels bebouwing

kaart 4 - bij beleidsregels stedenbouwkundige kwaliteit

-  Primaat werkfunctie
-  Primaat woonfunctie
-  Zone Binckhorst Avenue  
Zoekgebied aansluiting  
Binckhorstlaan - Centrum
-  Zone gericht op water en groen in  
combinatie met wonen
-  Rooilijn Binckhorst Avenue + regeling plint
-  Openbare kade
-  Regeling plint
-  Groene verbinding (indicatief)  
Bouwhoogte min/max
-  H = 8/40-70  
Hoogteaccent
-  fsi = floor space index / vloeroppervlakte index  
(verhouding m<sup>2</sup> vloeroppervlakte - kavel/gebied)
-  Gebiedsgrens



**Den Haag**

Gemeente Den Haag  
Dienst Stedelijke Ontwikkeling  
afd. Stedenbouw & Planologie

Datum: 22-2-2017  
Schaal: (A3) ####  
Nummer: 6.39.BK-SBR-008-2D  
Wijziging: 11-5-2017

